

C12/15 X0

C25/30 XA1

C30/37 XF3

C30/37 YE4

OCEL B 500B

UPOZORNĚNÍ:

–PŘED ZAČÁTKEM PROVÁDĚNÍ ZEMNÍCH PRACÍ BUDOU VEŠKERÉ INŽENÝRSKÉ SÍTĚ VYTYČENY A OCHRÁNĚNY






### TABULKA SOUŘADNIC BODŮ

Č. BODU	Y	X	POZNÁMKA
102001	498971,999	1113107,267	
102002	498970,007	1113109,376	
102003	498964,836	1113100,331	
102004	498962,303	1113103,429	
102005	498941,113	1113081,950	
102006	498938,468	1113084,962	
102007	498933,342	1113075,645	
102008	498931,389	1113077,789	
102009	498925,742	1113069,137	
102010	498924,193	1113070,837	

ZMĚNA VÝKRESU:				
Č. ZMĚNY	PŘEDMĚT ZMĚNY	ZMĚNU PROVEDL	PODPIS	DATUM ZMĚNY
1				
2				
3				

SO 102

SOUŘADNICOVÝ SYSTÉM: JTSK  
VÝŠKOVÝ SYSTÉM: B.p.v.

VEDOUcí PROJEKTANT - HIP	ING. MARTIN STANĚK		 ČECH - ENGINEERING, a.s.
ZODPOVĚDNÝ PROJEKTANT	ING. PETR PCHÁLEK		
VYPRACOVAL	ING. RADKA PEČINKOVÁ		
KONTROLOVAL	ING. ZDENĚK LEGRSKÝ		
Kraj, MěÚ, OÚ	KRAJ MORAVSKOSLEZSKÝ, FULNEK, OKRES NOVÝ JIČÍN		
OBJEDNATEL, INVESTOR	STÁTNÍ POZEMKOVÝ ÚŘAD, NOVÝ JIČÍN		

NÁZEV AKCE:	REALIZACE SZ KOPŮ V KÚ FULNEK I. ETAPA	DATUM	04/2018
		FORMAT	6x44
		MÉRITKO	1:100,50
NÁZEV OBJEKTU:	C - STAVEBNÍ ČÁST SO 102 - HLAVNÍ POLNÍ CESTA C3 A C5	STUPEN	DSP+PDPs
		ZAK. ČÍSLO	180028
NÁZEV VÝKRESU:	TVAR ÚHLOVÉ ZDI	C. SOUPRAVY	C. VÝKRESU <b>07</b>